







Le champ des Murmures

Arriver depuis Villefranche de Rouergue

<p>⇒ Prendre la direction Montauban. D926</p>	
<p>⇒ Au village de Memer (15 Kms) Prendre la D514 Direction Vailhourles</p>	
<p>⇒ A Vailhourles (2.5 Kms) Prendre la D514 Direction Calcommier</p>	
<p>A l'embranchement, laisser Calcommier sur la gauche (300m) Et prendre la route de droite Jusqu'au hameau Les Cazes</p>	 
<p>⇒ Au hameau des Cazes (1.5 Kms) Au croisement de la D89 Aller tout droit (2 containers poubelle à droite) Laisser Villefranche sur la gauche et Parisot sur la droite</p>	
<p>⇒ Prendre la 1ère à gauche (1.3 Kms) Puis continuer tout droit jusqu'au panneau Sautou sur la droite (1.5 Kms) Descendez le chemin (600m). Le parking est à gauche en arrivant</p>	






Le champ des Murrures

Arriver depuis Montauban

<p>=> Prendre l'A20 direction Paris (Sortie 59 Rodez, Villefranche de R., Caussade). OU => Prendre la D820 via Albias</p>	
<p>=> A Caussade prendre la D926 Direction Villefranche de Rouergue Jusqu'au village de Parisot (30 Kms)</p>	
<p>=> A Parisot Prendre la D33 Direction Castanet</p>	
<p>A la sortie du village de Parisot (900m) => Prendre la D84 à gauche Direction Castanet</p>	
<p>=> Puis prendre à gauche direction Cambayrac (4.5 Kms) <u>ATTENTION</u> : au hameau de Cambayrac, un border collie noir adore sauter sur les voitures... Ne vous laissez pas surprendre. Ralentissez.</p>	
<p>=> Prendre la 1ère à droite (2 Kms) direction Sautou Puis continuer tout droit jusqu'au panneau Sautou sur la droite (1.5 Kms) Descendez le chemin (600m). Le parking est à gauche en arrivant</p>	

Le champ des Murmures

Arriver depuis Cahors

<p>=> Prendre la D911 Direction Villefranche de Rouergue</p>	
<p>=> Environ 8 Kms après Limogne en Quercy sur la D911 => Prendre à droite la C3 Direction Laramière => Continuer tout droit jusqu'à Memer</p>	
<p>=> Au village de Memer (15 Kms) Prendre la D514 Direction Vailhourles</p>	
<p>=> A Vailhourles (2.5 Kms) Prendre la D514 Direction Calcommier</p>	
<p>A l'embranchement, laisser Calcommier sur la gauche (300m) Et prendre la route de droite Jusqu'au hameau Les Gazes</p>	
<p>=> Au hameau des Gazes (1.5 Kms) Au croisement de la D89 Aller tout droit (2 containers poubelle à droite) Laisser Villefranche sur la gauche et Parisot sur la droite</p>	
<p>=> Prendre la 1ère à gauche (1.3 Kms) Puis continuer tout droit jusqu'au panneau Sautou sur la droite (1.5 Kms) Descendez le chemin (600m). Le parking est à gauche en arrivant</p>	