





Le champ des Murmures

Arriver depuis Villefranche de Rouergue

<p>=> Prendre la direction Montauban. D926</p>	
<p>=> Au village de Memer (15 kms) Prendre à gauche la D514 Direction Vaillhourles</p>	
<p>=> A Vaillhourles (2.5 kms) Prendre à gauche la D514 Direction Calcomier</p>	
<p>A l'embranchement juste après le village, laisser Calcomier sur la gauche (300m) Et prendre la route de droite Jusqu'au hameau Les Cazes</p> <p>=> Au hameau des Cazes (1.5 kms) Au croisement de la D89 Aller tout droit Laisser Villefranche sur la gauche et Parisot sur la droite</p>	 
<p>=> Prendre la 1^{ère} à gauche (1.3 kms) Panneau : Le Champ des Murmures Puis continuer tout droit jusqu'au panneau Route de Sautou / Le Champ des Murmures sur la droite (1.5 kms) Descendez le chemin (600m). Le parking est à gauche en arrivant</p>	

Le champ des Murmures

Arriver depuis Montauban

<p>A Montauban => Prendre l'A20 direction Paris (Sortie 59 Rodez, Villefranche de R., Caussade). <u>OU</u> => Prendre la D820 via Albias</p>	
<p>=> A Caussade prendre la D926 Direction Villefranche de Rouerque Jusqu'au village de Parisot (30 kms)</p>	
<p>=> A Parisot Prendre la D33 Direction Castanet</p>	
<p>A la sortie du village de Parisot (900m) => Prendre la D84 à gauche Direction Castanet</p>	
<p>=> Puis prendre à gauche direction Cambayrac (4.5 kms) <u>ATTENTION</u> : au hameau de Cambayrac, un border collie noir adore sauter sur les voitures... Ne vous laissez pas surprendre. Ralentissez.</p>	
<p>=> Prendre la 1^{ère} à droite (2 kms) direction Sautou Panneau : Le Champ des Murmures Puis continuer tout droit jusqu'au panneau Route de Sautou / Le Champ des Murmures sur la droite (1.5 kms) Descendez le chemin (600m). Le parking est à gauche en arrivant</p>	

Le champ des Murmures

Arriver depuis Cahors

<p>=> Prendre la D911 Direction Villefranche de Rouerque</p> <p>=> Environ 8 kms après Limogne en Quercy sur la D911</p> <p>=> Prendre à droite la C3 Direction Laramière</p> <p>=> Continuer tout droit jusqu'à Memer</p>	
<p>=> Au village de Memer (15 kms)</p> <p>Prendre la D514</p> <p>Direction Vaillourles</p>	
<p>=> A Vaillourles (2.5 kms)</p> <p>Prendre la D514</p> <p>Direction Calcomier</p>	
<p>A l'embranchement juste après le village, laisser Calcomier sur la gauche (300m)</p> <p>Et prendre la route de droite</p> <p>Jusqu'au hameau Les Cazes</p> <p>=> Au hameau des Cazes (1.5 kms)</p> <p>Au croisement de la DB9</p> <p>Aller tout droit</p> <p>Laisser Villefranche sur la gauche et Parisot sur la droite</p>	 
<p>=> Prendre la 1^{ère} à gauche (1.3 kms)</p> <p>Panneau : Le Champ des Murmures</p> <p>Puis continuer tout droit jusqu'au panneau Route de Sautou / Le Champ des Murmures sur la droite (1.5 kms)</p> <p>Descendez le chemin (600m).</p> <p>Le parking est à gauche en arrivant</p>	